
















### UBICACIÓN GEOGRÁFICA

Provincia: (18) CORRIENTES

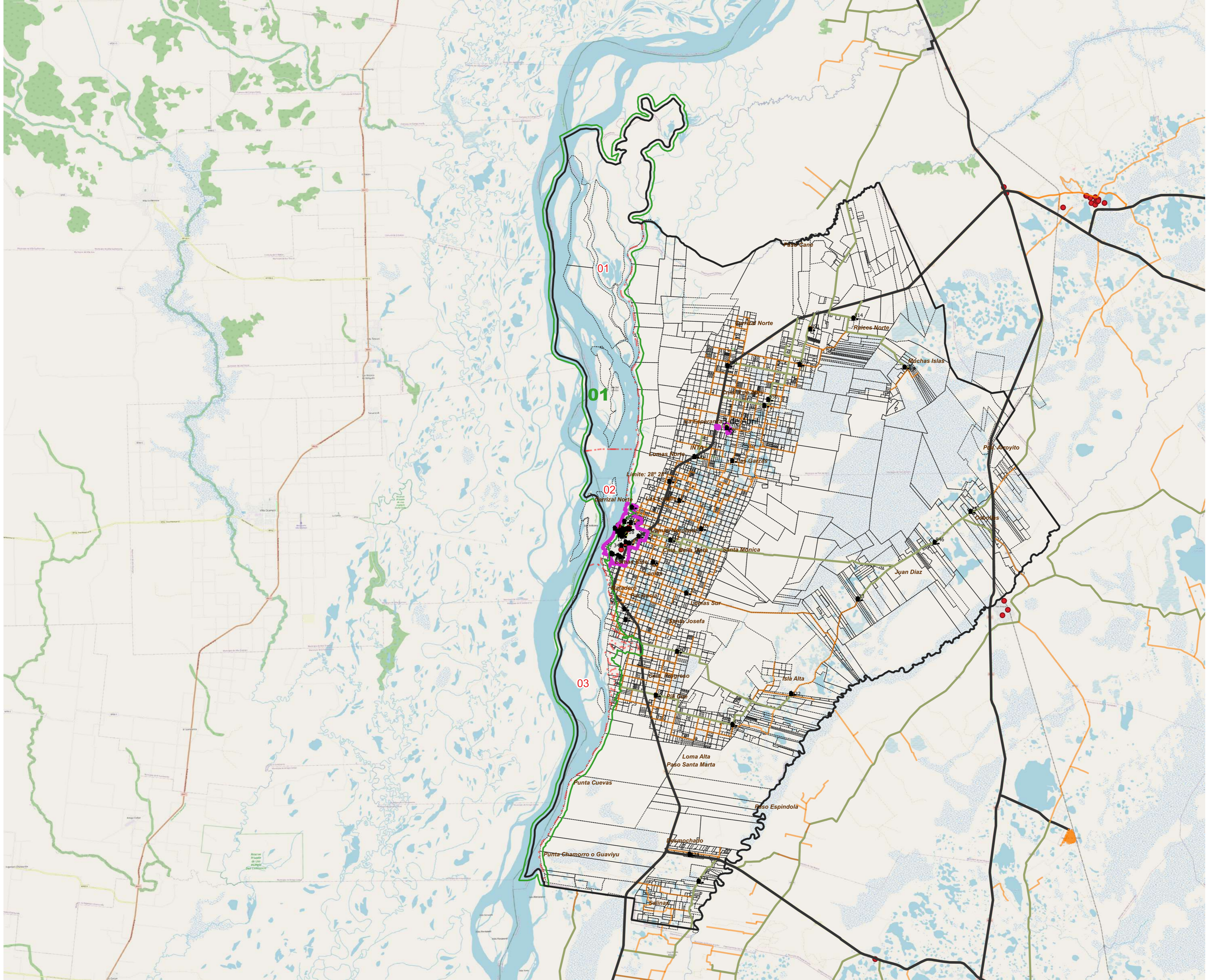
Depto: (007) BELLA VISTA

**Fracción: 01**

### LEYENDA

-  departamentos
- fracciones
-  Fracción
- radios
-  Urbano
-  Rural o Mixto
-  locali\_env\_2021
- parajes
-  loc\_puntos
-  escuelas
- colectivas\_provincial
-  parcelas
- red-vial-provincial
-  PAVIMENTO
-  RIPIO
-  SUELO SELE
-  TIERRA
-  OSM Standard

Escala 1:  
POSGAR94 / Faja 6 - EPSG:22186  
Fuente: DPE - INDEC  
Elaborado por: DPE - INDEC  
Coordinación del Sistema  
Geostatístico  
Fecha de Elaboración: 2022


















### UBICACIÓN GEOGRÁFICA

Provincia: (18) CORRIENTES

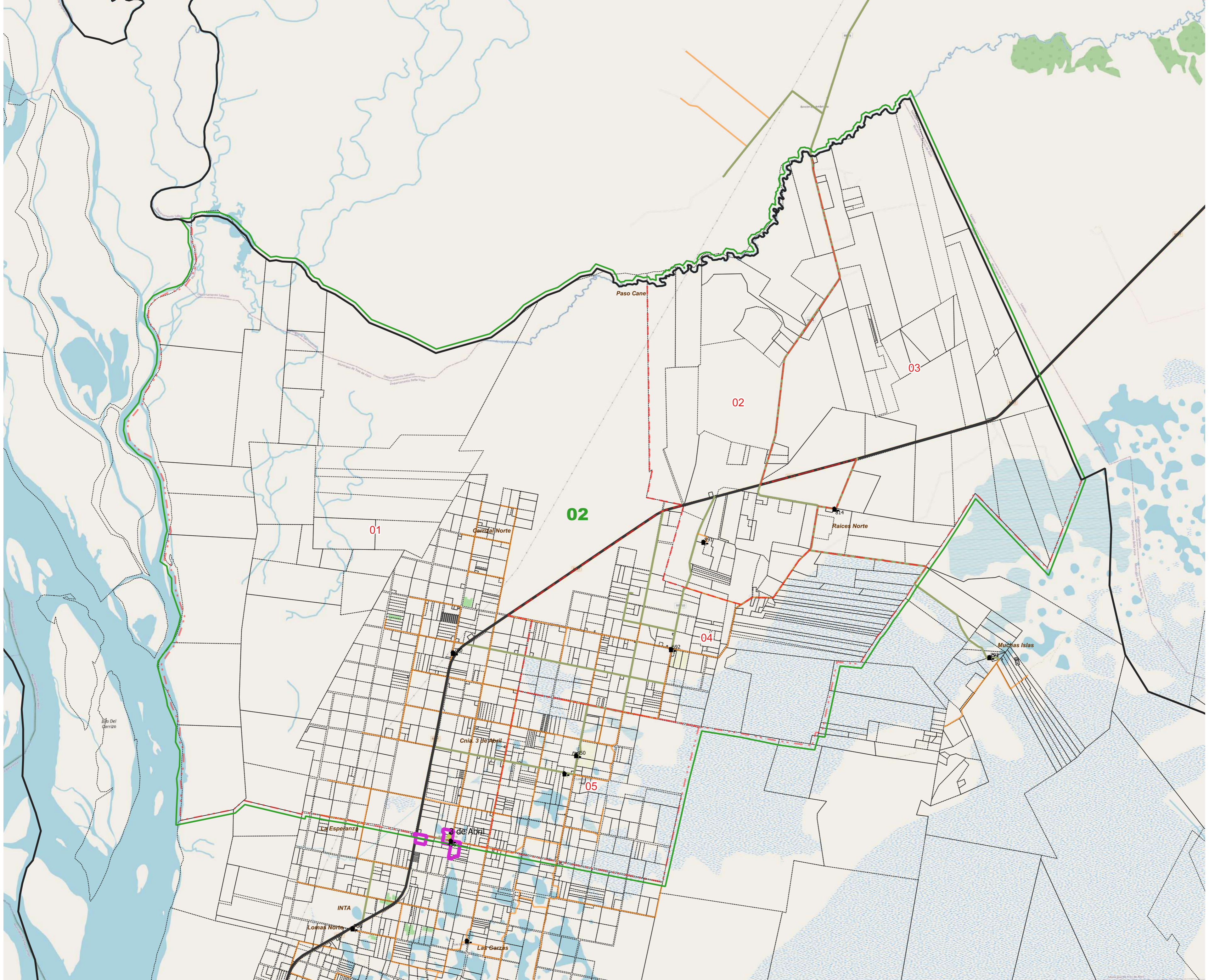
Depto: (007) BELLA VISTA

**Fracción: 02**

### LEYENDA

-  departamentos
- fracciones
-  Fracción
- radios
-  Urbano
-  Rural o Mixto
-  locali\_env\_2021
- parajes
-  loc\_puntos
-  escuelas
- colectivas\_provincial
-  parcelas
- red-vial-provincial
-  PAVIMENTO
-  RIPIO
-  SUELO SELE
-  TIERRA
-  OSM Standard

Escala 1:  
POSGAR94 / Faja 6 - EPSG:22186  
Fuente: DPE - INDEC  
Elaborado por: DPE - INDEC  
Coordinación del Sistema  
Geoestadístico  
Fecha de Elaboración: 2022


















### UBICACIÓN GEOGRÁFICA

Provincia: (18) CORRIENTES

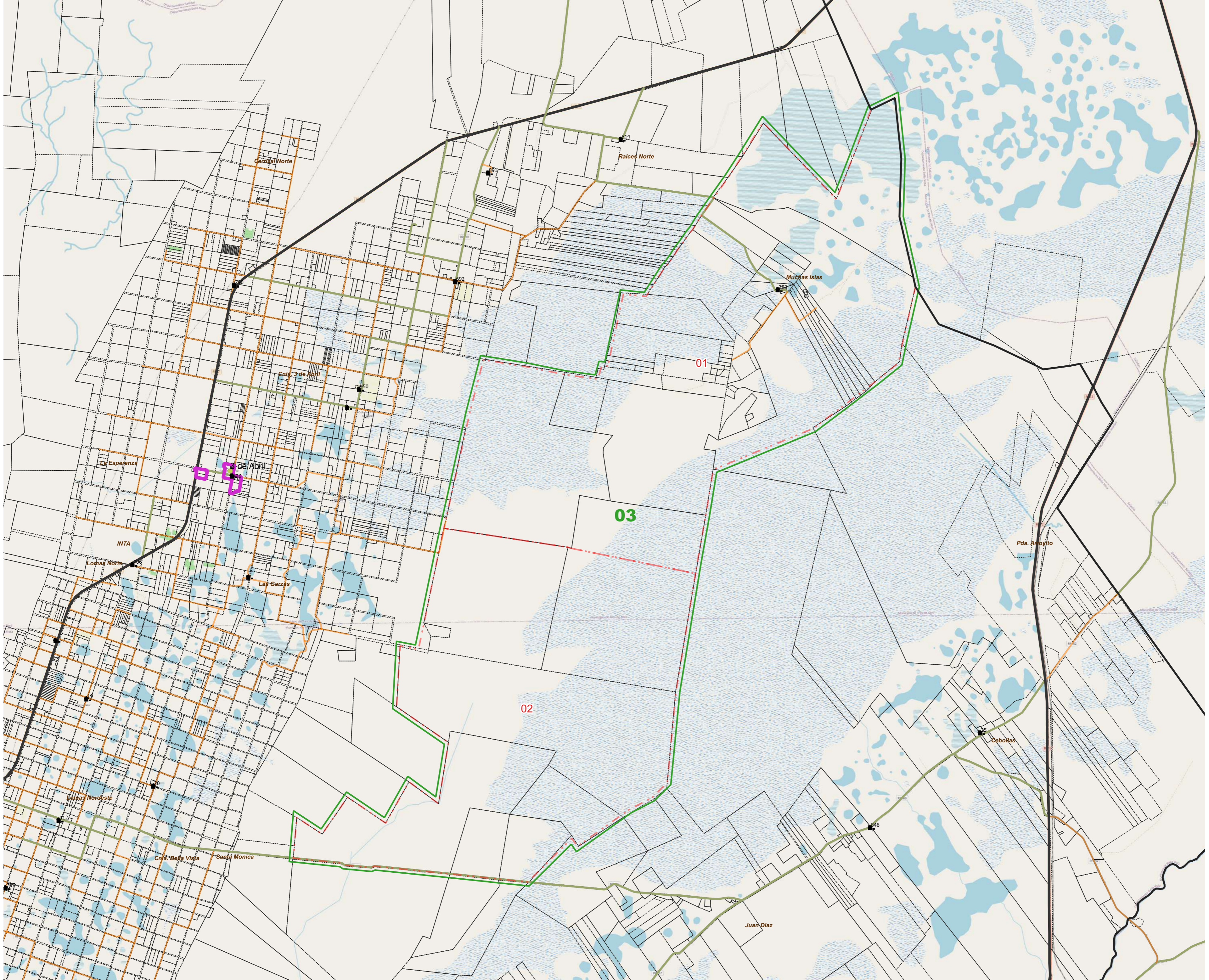
Depto: (007) BELLA VISTA

**Fracción: 03**

### LEYENDA

-  departamentos
- fracciones
-  Fracción
- radios
-  Urbano
-  Rural o Mixto
-  locali\_env\_2021
- parajes
-  loc\_puntos
-  escuelas
- colectivas\_provincial
-  parcelas
- red-vial-provincial
-  PAVIMENTO
-  RIPIO
-  SUELO SELE
-  TIERRA
-  OSM Standard

Escala 1:  
POSGAR94 / Faja 6 - EPSG:22186  
Fuente: DPE - INDEC  
Elaborado por: DPE - INDEC  
Coordinación del Sistema  
Geostatístico  
Fecha de Elaboración: 2022


















### UBICACIÓN GEOGRÁFICA

Provincia: (18) CORRIENTES

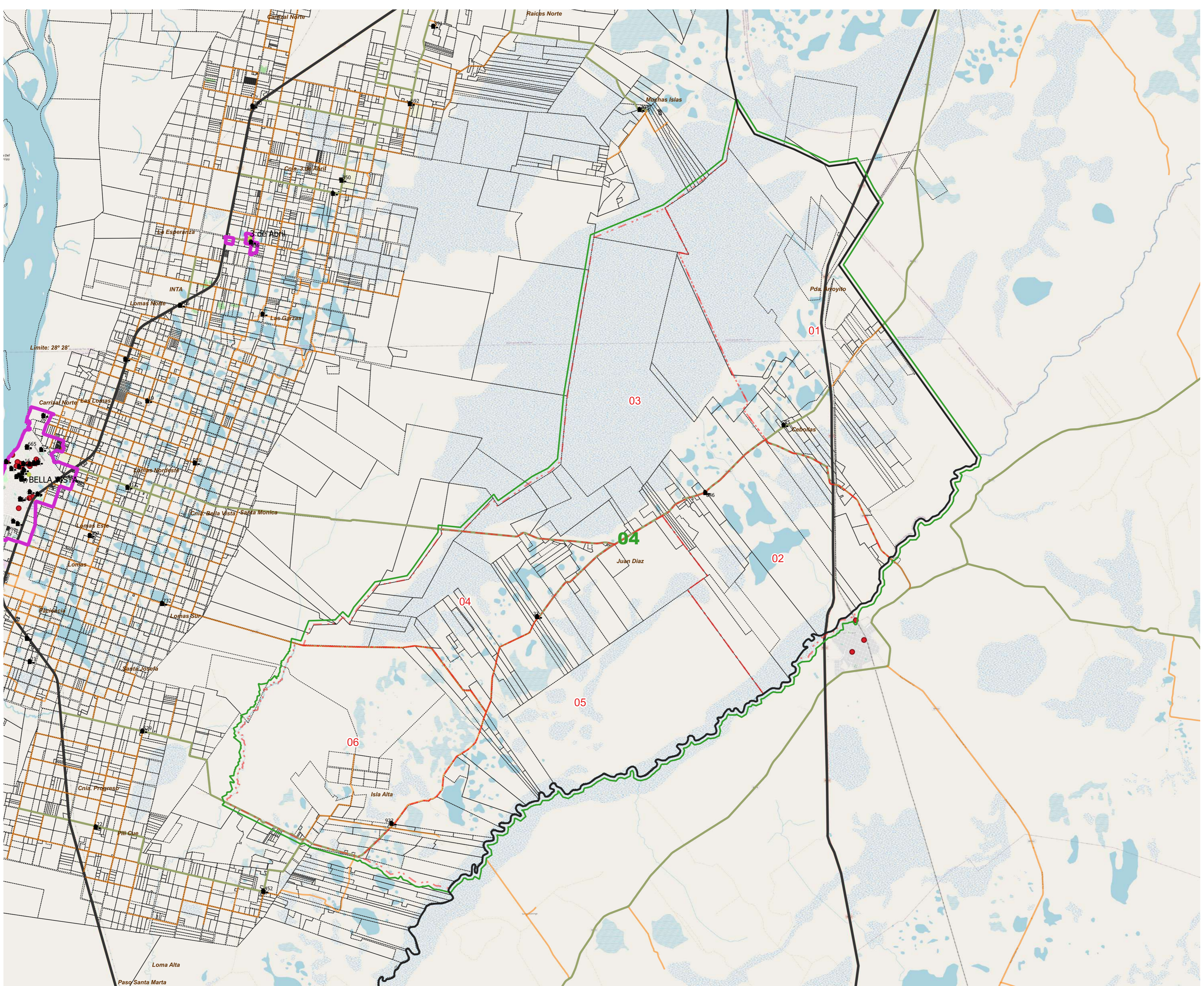
Depto: (007) BELLA VISTA

**Fracción: 04**

### LEYENDA

-  departamentos
- fracciones
-  Fracción
- radios
-  Urbano
-  Rural o Mixto
-  locali\_env\_2021
- parajes
-  loc\_puntos
-  escuelas
- colectivas\_provincial
-  parcelas
- red-vial-provincial
-  PAVIMENTO
-  RIPIO
-  SUELO SELE
-  TIERRA
-  OSM Standard

Escala 1:  
POSGAR94 / Faja 6 - EPSG:22186  
Fuente: DPE - INDEC  
Elaborado por: DPE - INDEC  
Coordinación del Sistema  
Geoestadístico  
Fecha de Elaboración: 2022
















### UBICACIÓN GEOGRÁFICA

Provincia: (18) CORRIENTES

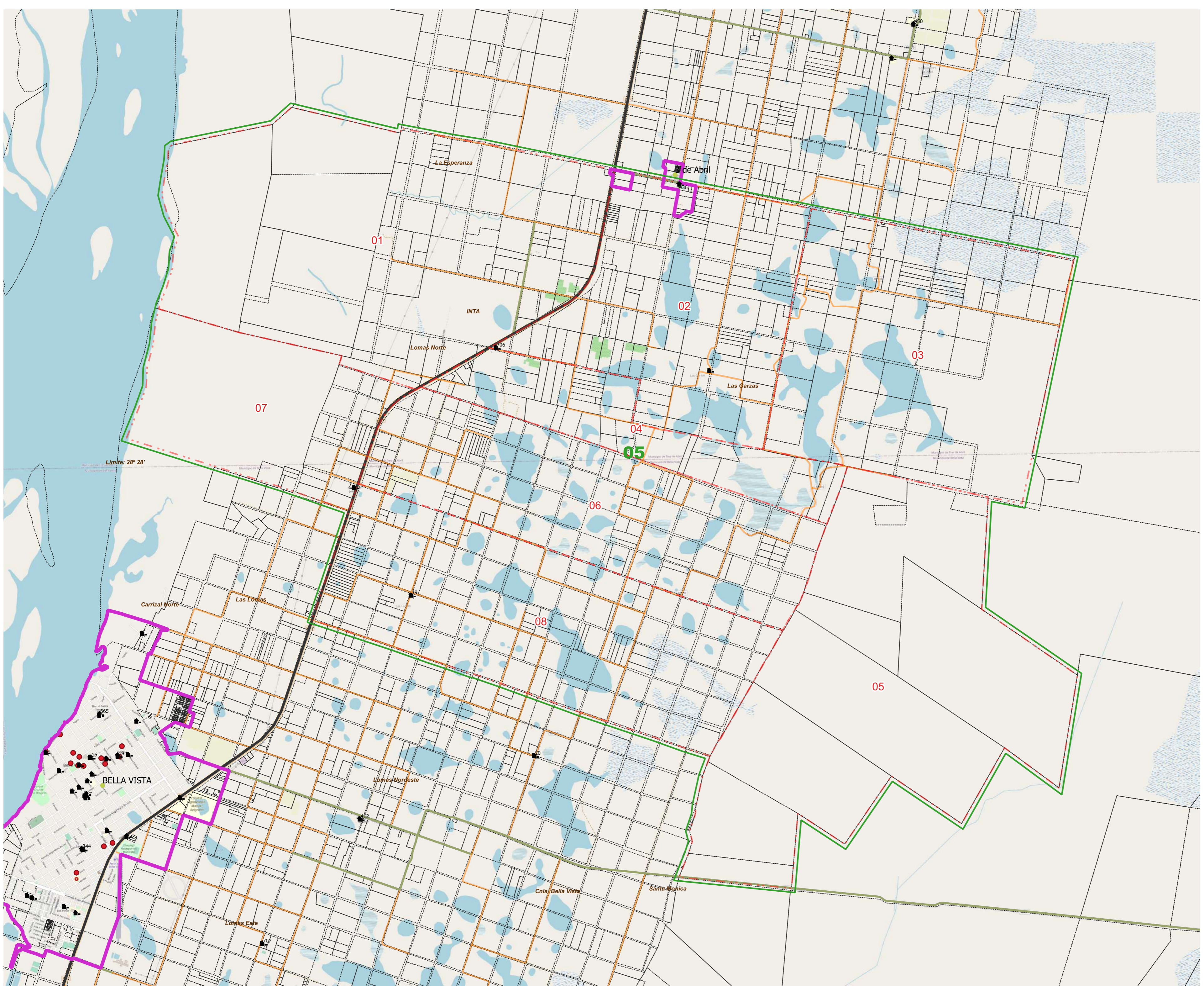
Depto: (007) BELLA VISTA

**Fracción: 05**

### LEYENDA

-  departamentos
- fracciones
-  Fracción
- radios
-  Urbano
-  Rural o Mixto
-  locali\_env\_2021
- parajes
-  loc\_puntos
-  escuelas
- colectivas\_provincial
-  parcelas
- red-vial-provincial
-  PAVIMENTO
-  RIPIO
-  SUELO SELE
-  TIERRA
-  OSM Standard

Escala 1:  
POSGAR94 / Faja 6 - EPSG:22186  
Fuente: DPE - INDEC  
Elaborado por: DPE - INDEC  
Coordinación del Sistema  
Geoestadístico  
Fecha de Elaboración: 2022


















### UBICACIÓN GEOGRÁFICA

Provincia: (18) CORRIENTES

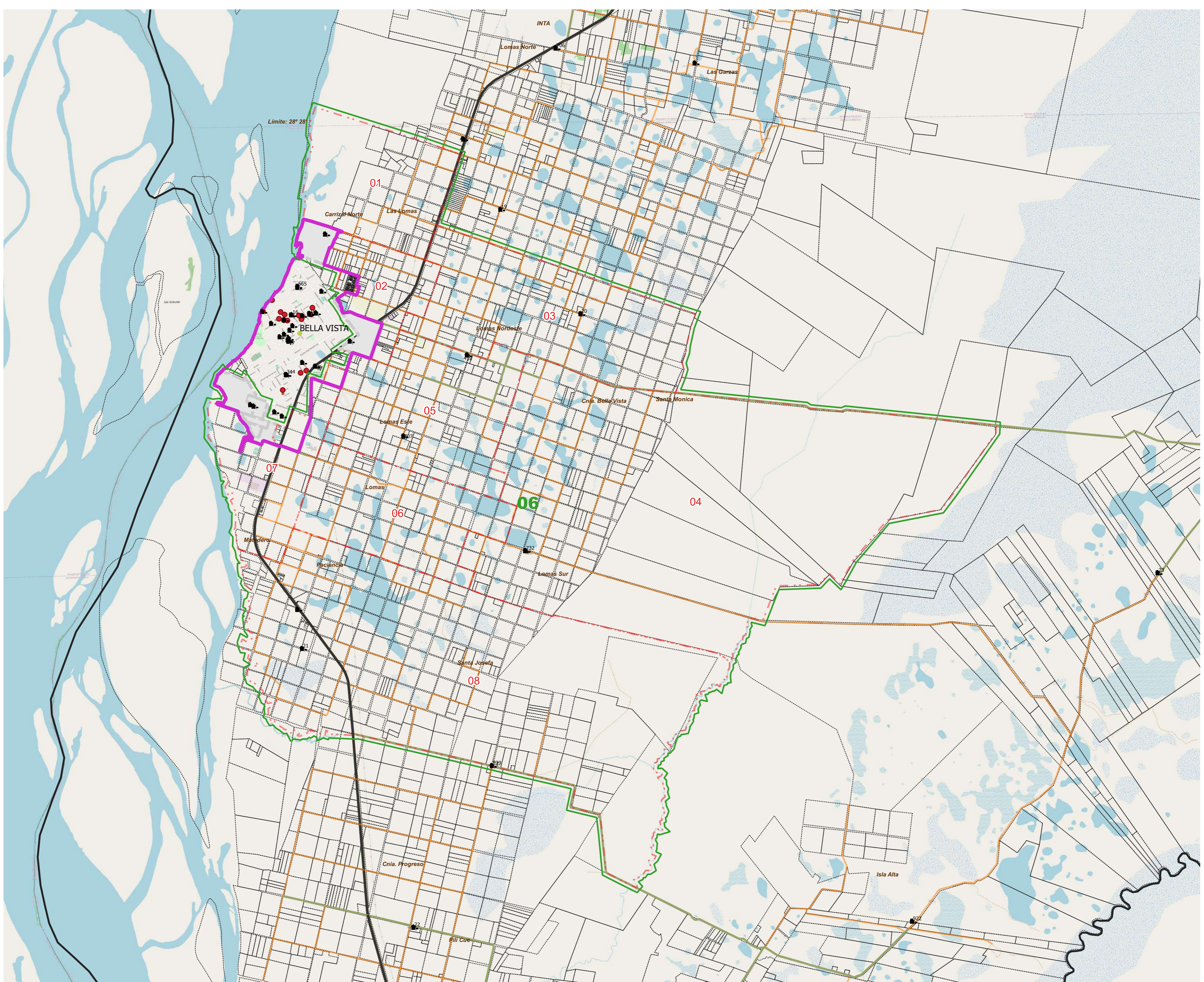
Depto: (007) BELLA VISTA

**Fracción: 06**

### LEYENDA

-  departamentos
- fracciones
-  Fracción
- radios
-  Urbano
-  Rural o Mixto
-  locali\_env\_2021
- parajes
-  loc\_puntos
-  escuelas
- colectivas\_provincial
-  parcelas
- red-vial-provincial
-  PAVIMENTO
-  RIPIO
-  SUELO SELE
-  TIERRA
- 
- OSM Standard

Escala 1:  
POSGAR94 / Faja 6 - EPSG:22186  
Fuente: DPE - INDEC  
Elaborado por: DPE - INDEC  
Coordinación del Sistema  
Geostatístico  
Fecha de Elaboración: 2022


















### UBICACIÓN GEOGRÁFICA

Provincia: (18) CORRIENTES

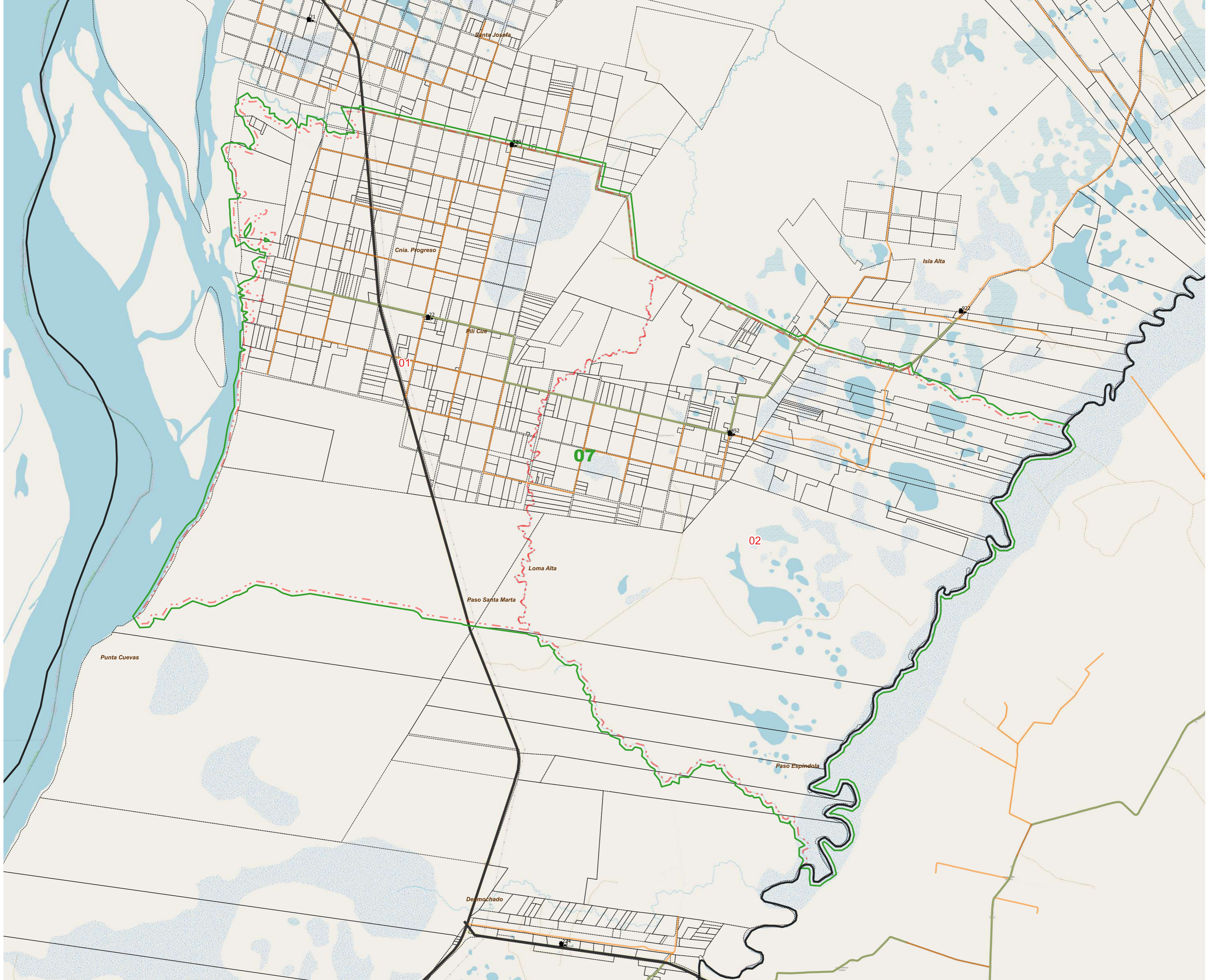
Depto: (007) BELLA VISTA

**Fracción: 07**

### LEYENDA

-  departamentos
- fracciones
-  Fracción
- radios
-  Urbano
-  Rural o Mixto
-  locali\_env\_2021
- parajes
-  loc\_puntos
-  escuelas
- colectivas\_provincial
-  parcelas
- red-vial-provincial
-  PAVIMENTO
-  RIPIO
-  SUELO SELE
-  TIERRA
-  OSM Standard

Escala 1:  
POSGAR94 / Faja 6 - EPSG:22186  
Fuente: DPE - INDEC  
Elaborado por: DPE - INDEC  
Coordinación del Sistema  
Geoestadístico  
Fecha de Elaboración: 2022








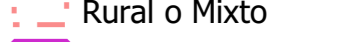

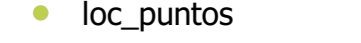


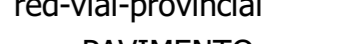




### UBICACIÓN GEOGRÁFICA

Provincia: (18) CORRIENTES

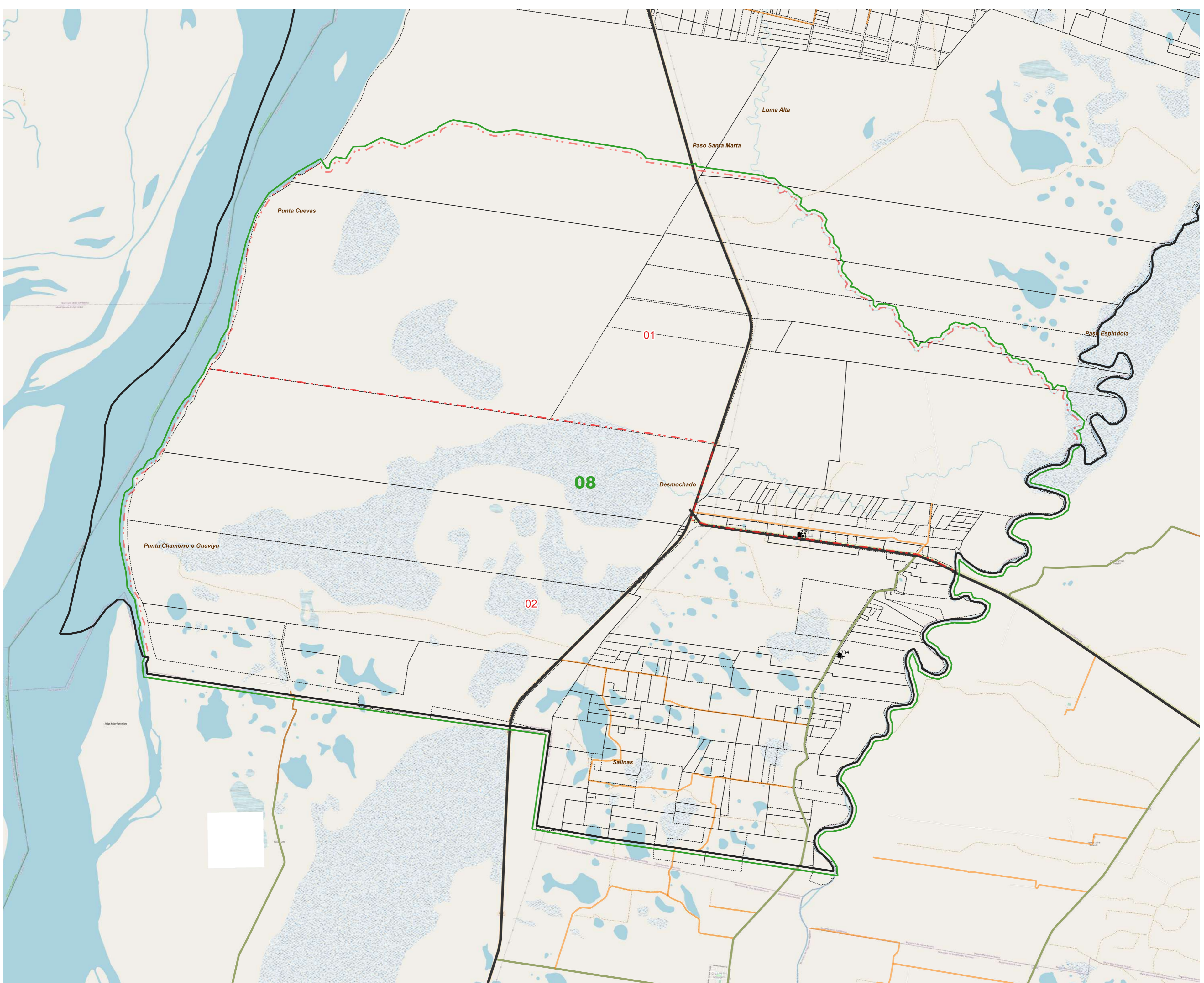
Depto: (007) BELLA VISTA

**Fracción: 08**

### LEYENDA

-  departamentos
- fracciones
-  Fracción
- radios
-  Urbano
-  Rural o Mixto
-  locali\_env\_2021
- parajes
-  loc\_puntos
-  escuelas
- colectivas\_provincial
-  parcelas
- red-vial-provincial
-  PAVIMENTO
-  RIPIO
-  SUELO SELE
-  TIERRA
-  OSM Standard

Escala 1:  
POSGAR94 / Faja 6 - EPSG:22186  
Fuente: DPE - INDEC  
Elaborado por: DPE - INDEC  
Coordinación del Sistema  
Geoestadístico  
Fecha de Elaboración: 2022




















### UBICACIÓN GEOGRÁFICA

Provincia: (18) CORRIENTES

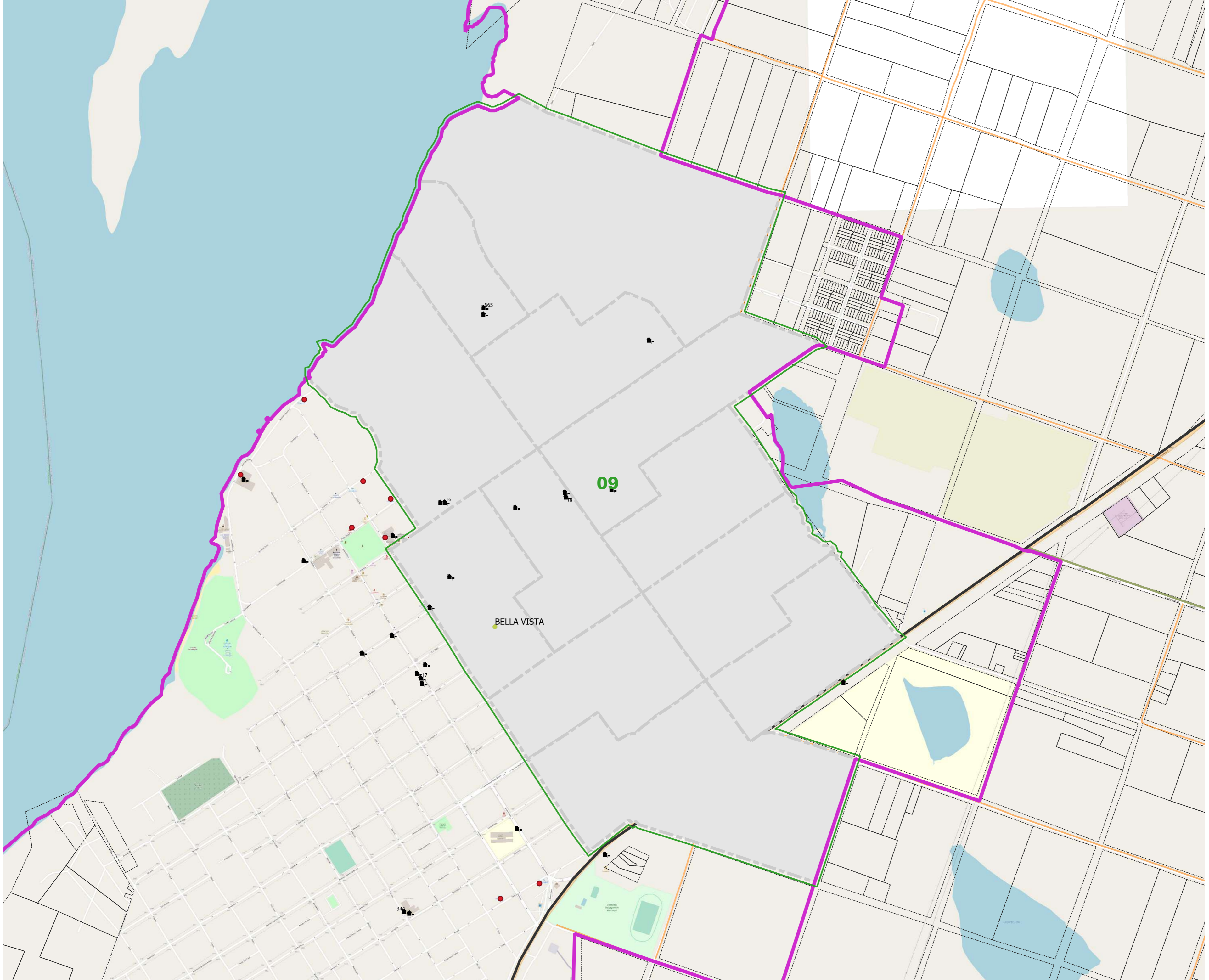
Depto: (007) BELLA VISTA

**Fracción: 09**

### LEYENDA

-  departamentos
- fracciones
-  Fracción
- radios
-  Urbano
-  Rural o Mixto
-  locali\_env\_2021
- parajes
-  loc\_puntos
-  escuelas
- colectivas\_provincial
-  parcelas
- red-vial-provincial
-  PAVIMENTO
-  RIPIO
-  SUELO SELE
-  TIERRA
- 
- OSM Standard

Escala 1:  
POSGAR94 / Faja 6 - EPSG:22186  
Fuente: DPE - INDEC  
Elaborado por: DPE - INDEC  
Coordinación del Sistema  
Geoestadístico  
Fecha de Elaboración: 2022


















### UBICACIÓN GEOGRÁFICA

Provincia: (18) CORRIENTES

Depto: (007) BELLA VISTA

**Fracción: 10**

### LEYENDA

-  departamentos
- fracciones
-  Fracción
- radios
-  Urbano
-  Rural o Mixto
-  locali\_env\_2021
- parajes
-  loc\_puntos
-  escuelas
- colectivas\_provincial
-  parcelas
- red-vial-provincial
-  PAVIMENTO
-  RIPIO
-  SUELO SELE
-  TIERRA
-  OSM Standard

Escala 1:  
POSGAR94 / Faja 6 - EPSG:22186  
Fuente: DPE - INDEC  
Elaborado por: DPE - INDEC  
Coordinación del Sistema  
Geostatístico  
Fecha de Elaboración: 2022

